L'AJUNTAMENT DEL PERELLÓ INFORMA

Butlletí informatiu de l'Ajuntament del Perelló · Núm. 13 · Desembre 2014.

Embellim El Perelló...

SERVEIS I ACTUACIONS MEDIAMBIENTALS

En aquesta legislatura una de les prioritats ha estat la millora de les canonades d'abastament d'aigua potable, per tal d'evitar fuites per tot el terme i reduir-ne el consum. Per això, s'han dut a terme les següents actuacions:

Polígon industrial.

El passat mes de juny es van acabar les obres de substitució d'un tram de la canonada del polígon. Tot i que la millora del rendiment va ser considerable, a finals d'agost es van detectar dos fuites molt importants que van tornar a empitjorar el rendiment.

Actualment ens trobem que la situació del polígon és delicada ja que la canonada d'aigua està situada a gran profunditat, per sobre hi passen altres serveis i està cobert per capes de formigó sense arena de protecció. Aquestes característiques fan que hi hagi molts problemes a l'hora de detectar les fuites. Està previst continuar amb la substitució de més trams de canonada.

Detall de la canonda del polígon.

Ramal de les Aubaretes.

Canonada del ramal de les Aubaretes.

També al juny es van acabar les obres de substitució de la canonada en alguns trams i des de llavors no s'han produït averies en aquell punt. Està prevista l'ampliació del ramal en 1.2 km, des del final del tram actual fins al camí del Cap Roig.

Substitució de la canonada d'aigua potable FC-250 'Dipòsit- Parracoll'.

Amb una subvenció de 233.416,37€ del Pla d'Acció Municipal de la Diputació de Tarragona s'està realitzant la substitució de la canonada del Parracoll, amb un cost total de 245.701.45 €. Després d'un procediment de licitació obert al que es van presentar 19 empreses, al setembre es va adjudicar l'obra a l'empresa *Hidráulica y Obras, SA*. Les obres consisteixen en canviar el traçat de l'antiga canonada que abastava el poble de l'aigua que s'extreia del pou del Parracoll i que durant anys va compartir el servei amb l'aigua del CAT.

Actualment l'ús d'aquesta canonada és en sentit invers i l'aigua surt del dipòsit municipal abastat pel CAT i subministra aigua a magatzems i habitatges aïllats de la zona del Parracoll. El que es farà serà substituir aquests 5 km de canonada per una altra de polietilè DN-110 i se situarà al lateral dels camins. Aquest traçat ressegueix alguns camins en desús que s'engrandiran i es faran transitables. També passa per finques de Medi Natural i de particulars, pel que ha estat necessari aconseguir les pertinents autoritzacions. Amb aquesta obra, a banda de millorar el subministrament d'aigua, es millorarà significativament l'amplada dels vials existents i se'n beneficiaran els veïns i els mitjans de protecció contra incendis.

Reparació dels assentaments del terreny a la peixateria municipal i carrers de l'entorn.

Pròximament s'iniciaran els treballs d'aquesta obra també subvencionada pel Pla d'Acció Municipal de la Diputació de Tarragona per un import de 106.584,53 €, d'un cost total de 149.686,58 €. Després d'un procediment de licitació obert al que es van presentar 15 empreses, a l'octubre es va adjudicar l'obra a l'empresa *Ravi obras, transportes y excavaciones, SL*. L'empresa s'ha compromès a realitzar les següents millores per un import de 45.744,21 € (sense cap cost per l'Ajuntament): reforma de la xarxa de sanejament de la zona d'actuació, substitució de la canonada d'aigua potable de la zona d'actuació, del carrer del Pont i del carrer Ponent i reparació de les voreres del carrer del Pont i de la Plaça de la Generalitat.
Amb aquesta obra es repararà la malmesa xarxa de drenatge d'aigües pluvials al centre del poble perquè torni a complir la seva funció de forma correcta i se sanejarà el sòl afectat per les filtracions d'aigua.

Estat actual de la xarxa de pluvials de la zona de la peixateria.

Nou sistma d'extracció d'aigua del Pou del Barranc.

Des de principis d'estiu hi ha un nou sistema d'extracció d'aigua al pou del barranc. Anteriorment el sistema es basava en la compra d'una targeta i amb aquesta l'usuari podia extreure tota l'aigua que volgués (sense límit) sempre i quan tingués una propietat rústica o urbana al terme del Perelló.

Ara, el nou sistema es basa en la recàrrega: l'usuari adquireix una targeta per 30.00€ (iva inclòs) que disposa d'una banda magnètica on es registren les dades del propietari de la targeta (cada targeta és unipersonal i en cas de pèrdua, llegint la banda magnètica, sabem a qui pertany). Un cop s'adquireix la targeta, l'usuari ha de carregar-la per poder extreure l'aigua. L'import mínim de càrrega és de 10.00 € el que equival a 20.200 litres. Un cop es té la targeta carregada ja es pot anar al pou del barranc a extreure l'aigua (cal passar la banda magnètica de la targeta pel lector del nou dispositiu per poder activar el sistema d'extracció). El dispositiu registra els litres que extreu cada vegada i en una pantalla determina la quantitat de litres que li queden disponibles per extreure.

Com a condició per adquirir una targeta continua essent indispensable que el propietari de la mateixa tingui una finca urbana o rústica al terme del Perelló. Tant la compra com la recàrrega de targetes es fa a les oficines de la primera planta de l'Ajuntament. Aquest dispositiu ha costat 5.267,13 € i és una actuació que pretén fer un ús més racional i conscient de l'aigua.

Nova ordenança per la connexió d'aigua al Molà, Pont de l'Àliga, Aubaretes i Perés.

Quan es van fer les xarxes d'aigua en sòl rústic, abans d'aquesta nova ordenança, els propietaris que volien aigua pagaven una part proporcional d'una part de l'obra de connexió. Un cop finalitzada l'obra, resultava que aquests tenien un cost de connectar molt inferior al cost abonat pels primers. Com que creiem que era una injustícia i d'acord amb un estudi econòmic, s'ha considerat que els drets de connexió que ha d'abonar l'usuari són de 1.958,00 €. Posteriorment, per cada nou tram de xarxa es farà l'estudi econòmic oportú i es determinarà la taxa de connexió segons la partida.

Les peticions s'han d'adreçar a les oficines de la primera planta de l'Ajuntament.

Canonada del camí del Molà.

ACTUACIONS MEDIAMBIENTALS, URBANES I CAMINS

Juntament amb els treballs de reparació de les canonades, s'ha aprofitat per fer arranjaments d'alguns trams de camí al Molà, les Bordes, l'Àliga, les Planes i els Perxets. Algunes de les actuacions han consistit en la neteja de clots, la compactació amb aglomerat en fred i segellat amb doble tractament superficial i acabat amb capa d'àrids. S'ha aprofitat també per arranjar l'àrea del polígon industrial, el carrer Vinyetes, la part final del Castaños i també s'ha enquitranat l'espai que hi ha entre el pavelló i el Casal Centre d'Esports.

Tram final del carrer Castaños.

Asfalt entre el pavelló i el Casal centre d'esports.

Arranjament del Lligallo de la Bassa de les Collades.

Al maig d'aquest any es va sol·licitar una subvenció a Medi Natural corresponent a la convocatòria anual d'ajuts per la gestió forestal sostenible. Inicialment estava prevista l'ampliació del camí del Bogatell, però Medi Natural va canviar els criteris de subvenció i per no perdre-la vam presentar l'arranjament del Lligallo de la bassa de les Collades.

Aquesta obra consisteix en l'arranjament de 300 metres del Lligallo per facilitar l'accés i la comunicació dels camions de bombers entre la Bassa de les Comes i els ventiladors de les Calobres ja que actualment aquest camí és totalment impracticable per a vehicles que no siguin tot terrenys. Les obres s'iniciaran a principis de l'any vinent. L'actuació està valorada en 24.248,40 € i se'ns ha concedit una subvenció de 21.051,90 €.

Arranjament del Camí de la Comartí i el de Gilet.

Aquest desembre s'ha licitat l'arranjament del camí de la Comartí per un import de 64.720,63 €. S'actuarà sobre els 2.6 km de camí que va des del Coll de les Forques fins al barranc del Pont Trencat. L'obra la realitzarà *Àrids El Català, SA*, empresa adjudicatària del procediment negociat que s'ha efectuat. Prèviament a les obres, amb la retroexcavadora municipal, ja s'han desbrossat les voreres i s'ha ampliat el camí. El tram que va des del Pont Trencat fins a Gilet l'arranjarà el Consell Comarcal del Baix Ebre.

Nou camí alternatiu a la cruïlla del Racó Manet.

El servei provincial de la Demarcació de Carreteres de l'Estat, després de tancar els accessos de la N340 al Racó Manet per evitar que els vehicles travessessin per la carretera i es poguessin produir accidents, ha decidit unir el camí del Molà amb el camí vell del Cap Roig per evitar que els veïns/es del camí travessin igual la carretera. Aquesta obra es realitza amb la col·laboració de l'Ajuntament i agraïm des d'aquí a tots els particulars que han cedit terrenys perquè es pugui fer l'obra i fer desaparèixer així un punt negre d'accidents del nostre terme.

Actuacions de manteniment de les platges.

Com cada any, l'Ajuntament condiciona l'estat de les platges per la temporada d'estiu, anivellant-les i traient l'alga acumulada. Aquest any, veient el progressiu deteriorament de la platja de Santa Llúcia causat per l'erosió del mar, la manca d'arena i la dificultat d'accedir-hi per fer els treballs de manteniment, des de l'Ajuntament ens vam posar en contacte amb la Demarcació de Costes de l'Estat per exposar-los-hi aquesta problemàtica. Després de visitar la platja, el tècnic de Costes ens va oferir la possibilitat de subministrar-nos el material per construir una petita escullera si nosaltres, a canvi, ens encarregàvem de la construcció. Així doncs, abans de l'estiu vam construir una escullera nova a l'àrea dels Bufadors i vam quedar a l'espera de veure si se'ns faria una reposició d'arena o no.

Construcció de l'escullera.

La platja abans i desprès dels treballs.

Ara, durant aquests dies, el Servei de la Demarcació de Costes de l'Estat està fent una aportació de material de pedra petita rodona per regenerar el material de la platja, això sí, respectant la zona de la platja on hi ha la característica pedreta de Santa Llúcia. S'intentarà que aquesta col·laboració amb la Demarcació de Costes continuï per tal d'arranjar també la resta de platges del poble.

TREBALLS DE JARDINERIA I MANTENIMENT

Degut a l'estat d'algunes moreres, l'Ajuntament va considerar substituir els arbres de la via pública que suposaven un perill per la població. Una de les zones on hi havia més moreres en mal estat era a la zona de la plaça Jaume II. Degut a la rellevància d'aquest indret, un dels més transitats del poble i on se celebra el mercat setmanal, es va optar per substituir-les per dos varietats d'arbres ornamentals que floreixen en períodes diferents.

Les tasques d'enjardinament i manteniment també s'han realitzat, entre altres, als carrers de les Torretes Velles: s'han plantant arbres i s'hi ha instal·lat una tanca per adequar l'àrea.

El Personal de la Brigada Municipal ha començat aquesta tardor a fer els tractaments contra l'escarbot morrut roig: una greu plaga que ataca les palmeres, especialment la canària, i que si no es prenen mesures pot acabar causant la mort de les palmeres infectades. Donada la gravetat de la plaga, l'Ajuntament recomana als veïns/es que tinguin palmeres que, en cas de detectar-ne els símptomes, facin els tractaments que calgui per tal que no s'escampi la plaga.

Adequació de l'àrea de l'Abeurador i del Pont de Ca la Tona.

Des de la regidoria de serveis, continuant amb la visió crítica que ja apuntàvem al butlletí número 11 (Setembre de 2013) sobre l'estat del patrimoni històric local i seguint amb les tasques d'embelliment del nostre poble que ja vam començar amb la instal·lació del molí d'oli a la placeta de davant del cinema i del monument a l'apicultura a l'entrada nord, estem adequant l'àrea de l'abeurador i el seu entorn per tal de disposar d'un nou espai de passeig i lleure, totalment integrat a l'entorn. Amb aquest objectiu hem realitzat les següents actuacions:

• Arranjament de l'abeurador per fer visible l'arcada original de l'obra i enllumenat de tota la construcció per a donar-li una major rellevància i caràcter.

• A l'altra banda de pont s'ha excavat un terraplè per buscar el pou per on es veu l'aqüeducte que porta l'aigua a l'abeurador. S'ha acabat l'àrea amb la instal·lació d'una barana, d'un banc i carrasques.

Abans i desprès de l'àrea del Pont de Ca la Tona.

Esperem que aquesta zona es converteixi en un nou espai de passeig i vida al nostre poble i aprofitem aquestes línies per agrair la col·laboració del senyor Josep Rebull (del Sorro) i Miquel Gil (del Bonmosso) per les seves explicacions; a la Pepita del Carreter per la cessió que ha fet possible el passeig del Pont de Ca la Tona; a Josefina Subirats de Ca Berelluga i a la Fina de Ca Benet per haver donat permís per realitzar les excavacions arqueològiques de la Cuitora (que expliquem en la secció de Cultura d'aquest butlletí) i a l'Antoni Boyer i a Josep Antoni Moliné pels seus arxius i el seu temps.

EDUCACIÓ

Dades del nou curs 2014-2015.

De tots i totes és sabut que la comunitat educativa local és una de les més actives de la comarca. A banda dels reconeixements a la qualitat educativa dels 4 centres educatius del municipi que rebem des de totes direccions, i que es deu en exclusiva a la professionalitat i qualitat dels equips docents, cal remarcar també, i no menys important, el paper tan actiu de les famílies i la seva constant implicació en l'educació i en l'organització d'activitats. Aquesta dedicació permet organitzar de forma tan remarcable i satisfactòria les activitats extraescolars dels centres, l'organització de diferents actes i la resta de gestions de suport al centre que realitzen. Per això, volem agrair des d'aquí a tota la comunitat educativa local aquest esforç i dedicació i els animem a continuar així durant aquest curs escolar, que compta amb les següents dades:

Aula de lactants i de maternal de la llar.

La Llar d'Infants Municipal La Cadernera (44 infants)

1 grup de lactants amb 6 infants
(de 4 mesos a 1 any).
2 grups de maternal amb 19 infants.
(1 any).
2 grups de P2 amb 19 infants.
(2 anys).
Una plantilla de 7 educadores.

L'Escola Jaume II (236 alumnes)

1 grup de P3 amb 15 alumnes.
2 grups de P4 amb 30 alumnes.
2 grups de P5 amb 32 alumnes
2 grups de 1r amb 31 alumnes.
2 grups de 2n amb 33 alumnes.
1 grup de 3r amb 20 alumnes.
1 grup de 4t amb 22 alumnes.
1 grup de 5è amb 20 alumnes.
2 grups de 6è amb 33 alumnes.
Una plantilla de 23 mestres.

L'Institut Blanca d'Anjou (156 alumnes)

1 grup de 1r ESO amb 24 alumnes
1 grup de 2n ESO amb 23 alumnes.
2 grups de 3r ESO amb 37 alumnes.
2 grups de 4t ESO amb 30 alumnes.
1 grup de 1r de Batxillerat amb 26 alumnes.
1 grup de 2n de Batxillerat amb 16 alumnes.
Una plantilla de 24 professors/es.

L'Escola de Música Municipal (88 alumnes)

1 grup de sensibilització (P5) amb 6 alumnes.
1 grup d'iniciació (1r) amb 14 alumnes.
1 grup de bàsic 1 (2n) amb 12 alumnes.
2 grups de bàsic 2 amb 13 alumnes.
1 grup d'avançat 2 amb 7 alumnes.
1 grup d'avançat 3 amb 5 alumnes.
1 grup d'avançat 5 amb 5 alumnes.
1 grup d'avançat 6 amb 5 alumnes
4 plans individualitzats.
17 alumnes adults.
Una plantilla de 10 professors/es.

Concert d'un grup d'alumnes de l'escola de música a la residència d'àvis.
Foto de Carme Mulet i Montané.

Nova licitació Llar d'infants municipal La Cadernera (LLIM).

Actualment la gestió de la LLIM, tot i ser de titularitat municipal, està externalitzada a *Sagessa - Fundació per l'àrea educativa*. El contracte amb aquesta empresa finalitza el proper 31/12/2014 pel que s'ha decidit tornar a licitar el servei per un període de 3 anys i mig, fins al 31/07/2018, amb opció a pròrroga de dos anys més. Els tràmits de la licitació ja s'han iniciat i properament s'adjudicarà de nou la gestió del servei del primer cicle d'educació infantil del municipi.

Canvi de la reixa de l'Escola de Música.

Amb una subvenció de la Diputació de Tarragona per un import de 6.000,00€ hem substituït la reixa que hi ha entre el Parc del Pla del Firal i l'Escola de Música. Donat el mal estat en que estava la reixa (que encara era de quan s'hi ubicava l'institut) aquest canvi s'havia convertit una prioritat per garantir la seguretat de l'alumnat de l'EMMP i la dels usuaris del parc, i com una acció més per embellir els racons i espais del nostre poble.

REGIDORIA D'ESPORTS I JOVENTUT

Les primeres paraules d'aquesta àrea són per felicitar a tots els esportistes i clubs premiats a la festa de l'esport, celebrada el passat octubre, als entrenadors i clubs, i en definitiva a tota la família esportiva perellonenca, encara que no hagin rebut cap menció, ja que sense la seva aportació ens seria difícil poder assolir el nivell, tant esportiu com social, que tenim actualment.

Abans d'acabar amb les felicitacions voldríem mencionar, la Cristina Llaó i Subirats patinadora del Club patí Perelló, que es va proclamar subcampiona del món, amb l'equip Xou del Club Patí l'Aldea, en el passat mundial celebrat a Reus. Mai cap esportista local havia assolit aquesta fita, enhorabona.

Temporada 2014 - 2015.

Aquest any encarem la nova temporada amb il·lusió i continuant amb la feina d'organitzar i promocionar l'esport entre els més petits del nostre poble.

Aquí teniu una mostra de les xifres d'inscripcions als nostres programes:

Futbol: 23 a Patufets, 20 a prebenjamins, 11 a benjamins i 9 a alevins.
Cros i atletisme: 61 inscrits/es.
Handbol: 10 a benjamins, 11 a patufets femení i 16 prebenjamí.

11a Milla urbana del Perelló.

Volem especialment felicitar al H.C. Perelló pel treball que el club i l'Ajuntament estan fent ja que aquesta temporada estaran en competició des de patufets fins les sèniors (tots els equips excepte el juvenil), un gran èxit en l'esport d'equip femení, com els que també s'estan aconseguint en la secció d'atletisme.
Cal també donar la benvinguda a un nou club esportiu, el Trail Cabrafeixet, que va fer el bateig el passat 22 de setembre amb una pujada al morral de Cabrafeixet. Només desitjar-los, a part dels èxits individuals, que portin el nom del Perelló arreu possible.

Festa de l'esport.

Trail Cabrafeixet.

Guanyadors i guanyadores de la tirada de birles del setembre.

CULTURA

Reedició de publicacions d'història local.

L'Ajuntament del Perelló està treballant amb la reedició d'exemplars dels llibres de l'historiador local Gerard Marí i Brull, titulats *La Fundació del Perelló 1294* i *La Fundació de l'Hospital de la Reina Blanca (1308-1338)*, que van ser publicats per la col·lecció Via Augusta al final dels anys 80 i principis dels 90.
Aquests volums que ens aporten capítols contrastats de la nostra població fa anys que estaven exhaurits i, donades les peticions dels darrers anys, s'ha apostat per fer una nova edició d'aquests continguts. Estaran disponibles cap a la primavera de l'any vinent.

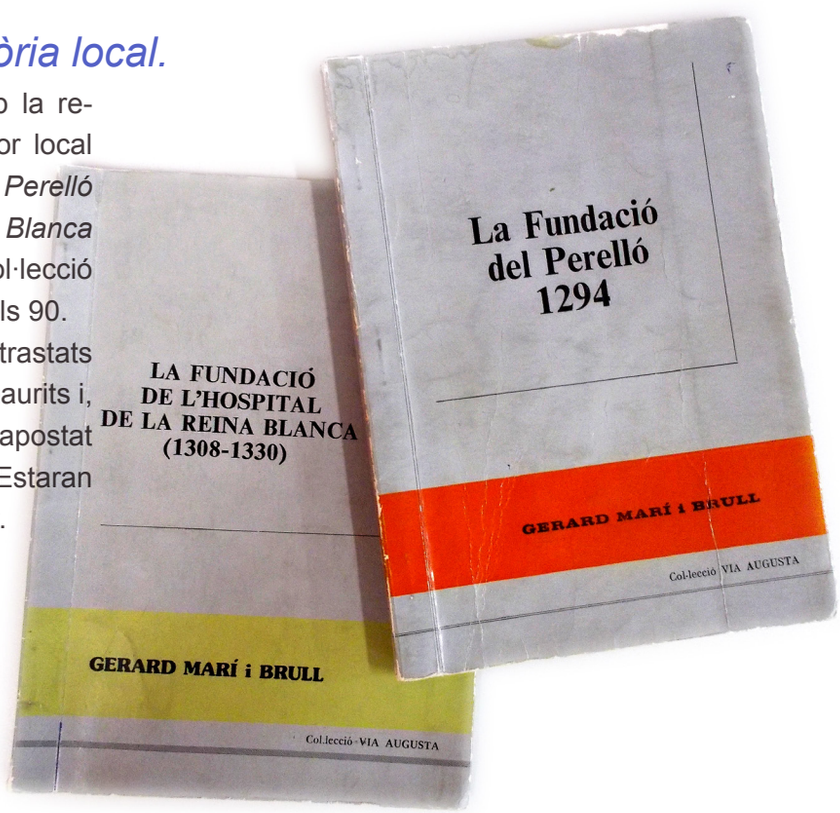

5s Premis de cultura Local.

Ja anem per la 5a edició d'aquest premis que a poc a poc es van consolidant dintre del món de la pintura i la fotografia. Les dades de participació i els guanyadors d'aquesta edició han estat:

Convocatòria fotografia Josep Diloli:
presentades 25 obres.
Guanyador: Josep A. Vila Fernández
(El Perelló),
amb l'obra titulada *Joia i temor*.

Convocatòria pintura Amadeu Pallarès:
presentades 14 obres.
Guanyador: Tito Figueres Salvat
(Tarragona),
amb l'obra titulada *Vespra*.

Convocatòria fotografia Antonio Gonzalvo:
presentades 19 obres.
Guanyadora: Alba Boyer Margalef
(El Perelló),
amb l'obra titulada *Mirades*.

Estudi arqueològic del nostre patrimoni.

Per tal de posar en valor el patrimoni cultural del municipi, es va encarregar a un grup d'arqueòlegs un estudi descriptiu i cronològic del conjunt de mines i fonts del municipi, entre altres indrets. És la primera vegada que es fa un estudi arqueològic de les mines i de les fonts del nostre poble.

Excavacions als terrenys pròxims a la Cuitora per tal de trobar materials o restes que identifiquin el període de construcció del conjunt.

A banda de l'estudi de les fonts i pous del poble, també s'està estudiant l'origen del Pont Trencat, del Pont de més alluny i la Cantera del Molà.

Properament els arqueòlegs donaran a conèixer el seu treball en un acte públic, obert a tota la població.

Detalls de la cantera del Molà.

TURISME I PROMOCIÓ ECONÒMICA

Fons per al foment del turisme.

La Generalitat de Catalunya al novembre del 2012 va crear un nou impost sobre les estades en establiments turístics (hotels, apartaments, cases rurals, etc...) i va determinar que els recursos econòmics generats per aquest impost es destinarien al Fons per al foment del turisme: un fons econòmic creat per finançar les polítiques turístiques de Catalunya. El 30% d'aquest fons es destina als Ajuntaments en funció de la recaptació efectiva de l'impost en el seu àmbit territorial, és a dir en funció del nombre d'estades turístiques als establiments del seu terme. Al 2013 a l'Ajuntament del Perelló li van correspondre un total de 20.022,80€ d'aquest fons. La inversió d'aquests recursos està totalment condicionada a que sigui destinada a iniciatives de promoció turística del municipi. Es va decidir invertir els fons del turisme del 2013 en les següents actuacions:

· Millora de la senyalització turística de les platges. Al llarg de tot el camí de les platges es van canviar i incrementar les senyals direccionals a cada una de les platges, es va incorporar senyals sobre les normes d'ús i es va senyalitzar el canvi de terme entre els municipis de l'Ampolla i l'Ametlla de Mar amb un panell publicitari de les platges del Perelló.

· Nova senyalització a l'entrada del municipi. Es van instal·lar tres panells diferents a les tres entrades del nucli urbà: a l'entrada nord amb una fotografia del Molí de vent, a l'entrada sud amb una fotografia de l'Abeurador i a l'entrada des de la carretera de Rasquera amb una fotografia del Coll de les forques.

· Organització del 1r *Photowalk* al Perelló, on fotògrafs experts de la revista *Terres Magazine* van organitzar una passejada pel nucli del Perelló i van guiar a aficionats a la fotografia pels racons del poble en busca d'una bona imatge. Pots veure el vídeo del *photowalk* del 10 de juny en aquest enllaç: *http://vimeo.com/97935245*

· Reportatge a la revista digital *Terres Magazine* sobre El Perelló avui. Podeu consultar el reportatge al següent enllaç: *http://terresmagazine.com/revista/16/1/El-Perell%C3%B3/ca*
· Vídeo reportatge de la Serra Boix-Cardó titulat *The map is not the land* (El mapa no és la terra). Agraïm la col·laboració del veí Jordi Buxonat. Podeu veure el vídeo en aquest enllaç *http://vimeo.com/84151486*

Plànol del Perelló.

L'Ajuntament del Perelló juntament amb l'empresa Turismedia han reeditat el plànol turístic del municipi amb les corresponents modificacions i incorporacions de carrers del nucli urbà i urbanitzacions, camins, places, zones verdes, icones i codis QR, entre d'altres.

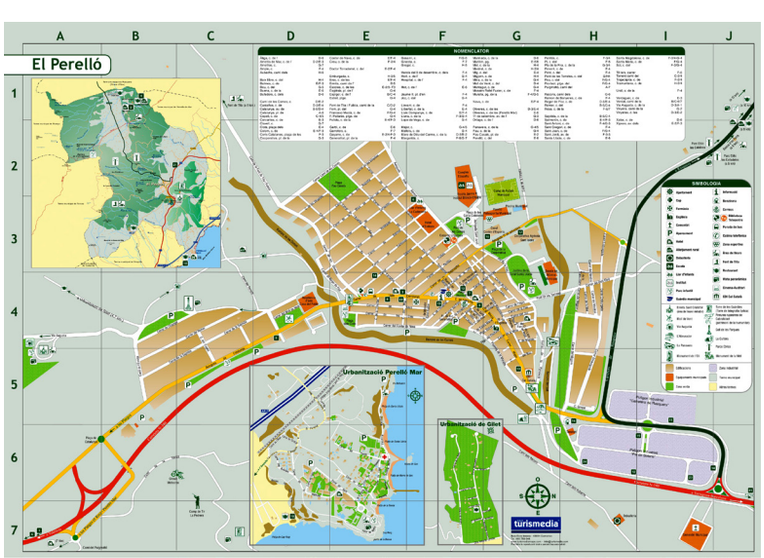

Mosaic al Parc de les Comes.

Un grup d'artesans voluntaris del municipi (que en sí mateix ja forma un mosaic de nacionalitats) van presentar un disseny de trencadís de ceràmica per fer un mosaic que mostrés paisatges i imatges típiques del nostre al poble al mur del Parc de les Comes. El dibuix i la iniciativa eren tan bones que era impossible dir que no.

Cada dimarts i dijous entre les 10 i les 14 hores es reuneixen artesans, alumnes de l'escola i qualsevol persona voluntària que vulgui col·laborar en la creació d'aquest mosaic. Agraïm des d'aquí a tots els artesans la seva iniciativa, creativitat i esforç i encoratgem a tothom a participar-hi!

HISENDA MUNICIPAL

El període mig de pagament.

El govern de l'Estat, mitjançant l'aprovació de la Llei orgànica d'estabilitat pressupostària i sostenibilitat financera, va disposar algunes de les obligacions que han de complir les administracions publiques, entre elles, el que s'anomena la *regla de la despesa* (que limita l'import màxim de despesa que pots fer durant l'any, encara que disposis d'ingressos que et permetin augmentar-la) i el *període mig de pagament* que limita que els pagaments de les factures que es presentin no superin els 30 dies des de la data d'aprovació de la factura. Així doncs, les administracions tenen un període de 30 dies per aprovar les factures i a continuació 30 dies més per fer efectiu el pagament, el que equival a un total de 60 dies.

Doncs bé, gràcies a la gestió de la tresoreria que estem duent a terme, podem dir que el Període Mig de Pagament corresponent al 3r trimestre de l'Ajuntament s'ha situat en només 22 dies.

El compliment del Període Mig de Pagament, juntament amb una capacitat de finançament i un romanent de tresoreria per a despeses generals positius (fruit de la liquidació de 2013), han permès que puguem realitzar una amortització extraordinària de 46.369,30 € per reduir el nivell de deute que té l'Ajuntament.

EL PERELLÓ A LES XARXES SOCIALS

www.elperello.cat

www.elperelloturisme.com

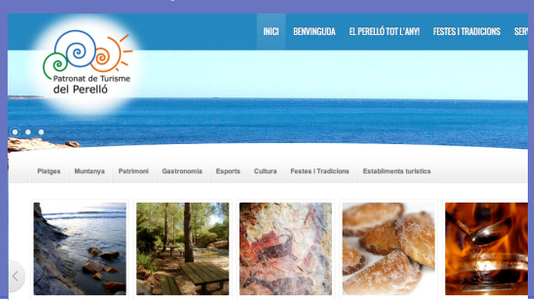

facebook i Twitter

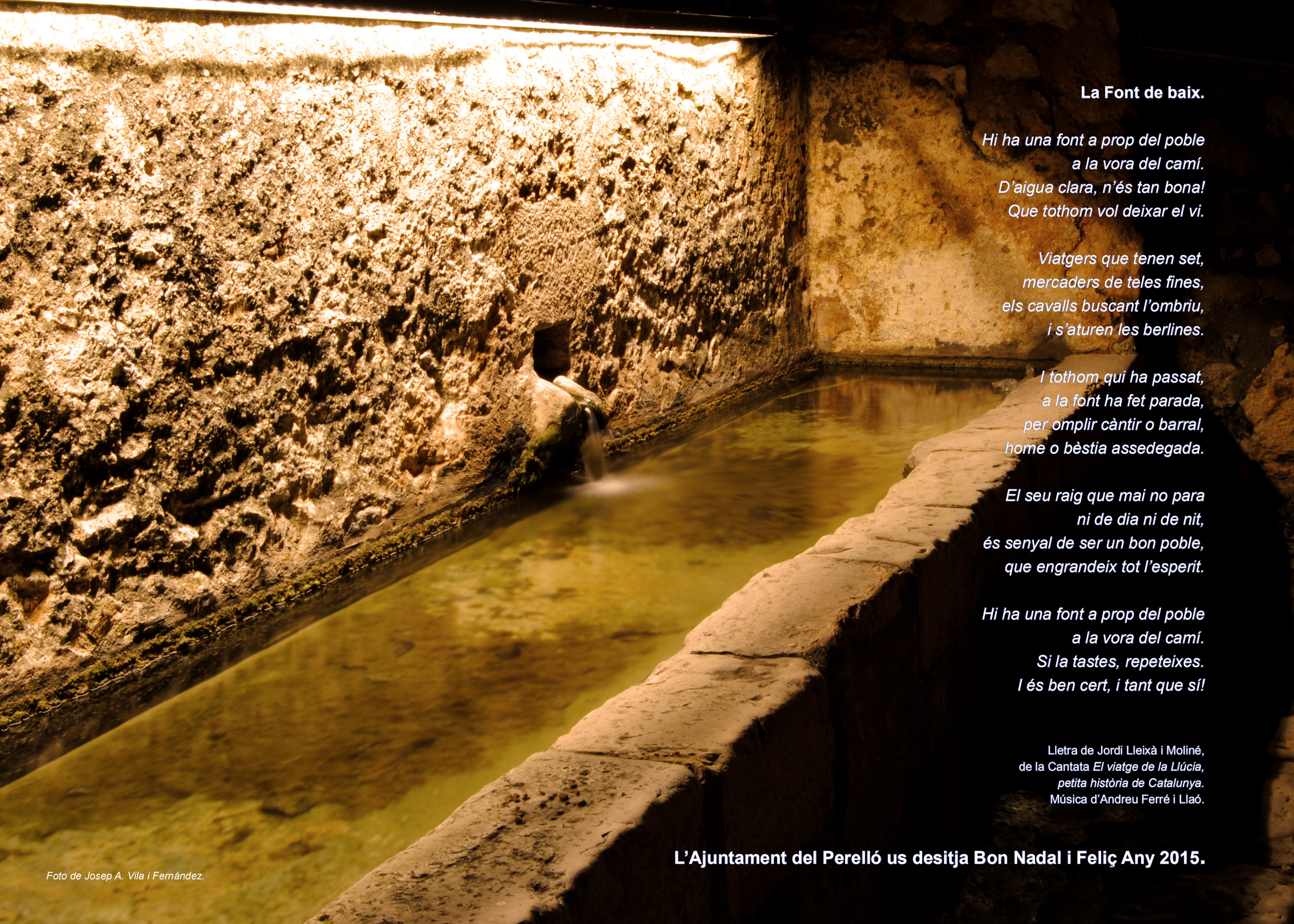

La Font de baix.

Hi ha una font a prop del poble
a la vora del camí.
D'aigua clara, n'és tan bona!
Que tothom vol deixar el vi.

Viatgers que tenen set,
mercaders de teles fines,
els cavalls buscant l'ombriu,
i s'aturen les berlines.

I tothom qui ha passat,
a la font ha fet parada,
per omplir càntir o barral,
home o bèstia assedegada.

El seu raig que mai no para
ni de dia ni de nit,
és senyal de ser un bon poble,
que engrandeix tot l'esperit.

Hi ha una font a prop del poble
a la vora del camí.
Si la tastes, repeteixes.
I és ben cert, i tant que sí!

Lletra de Jordi Lleixà i Moliné,
de la Cantata *El viatge de la Llúcia,*
petita història de Catalunya.
Música d'Andreu Ferré i Llaó.

L'Ajuntament del Perelló us desitja Bon Nadal i Feliç Any 2015.

Foto de Josep A. Vila i Fernández.